














COMUNE DI TERMOLI
 Provincia di Campobasso

PIANO DI ZONIZZAZIONE ACUSTICA

ZONIZZAZIONE DEL TERRITORIO AREA NORD

progettista	ANNO
Ing. ERNESTO STORIO	2008
collaboratore	Tav. 10
Ing. TIZIANO MUCCHETTI	Mese di Febbraio
RILEVI FONO METRICI EFFETTUATI DALLA SOCIETA' ISO AMBIENTE ISOMBIENTE s.r.l. di Termoli	
CENTRO SIT n° 146	

CLASSIFICAZIONE DEL TERRITORIO	
	CLASSE I - Aree particolarmente protette
	CLASSE II - Aree ad uso prevalentemente residenziale
	CLASSE III - Aree di tipo misto
	CLASSE IV - Aree di intensa attività umana
	CLASSE V - Aree prevalentemente
	CLASSE VI - Aree esclusivamente industriali
	AREE DA DESTINARE AD ATTIVITA' TEMPORANEE

EDIFICI DA TUTELARE	
	SCUOLE
	OSPEDALI
	EDIFICI DI PARTICOLARE INTERESSE
	PARCHI E GIARDINI PUBBLICI

