










COMUNE DI TERMOLI
Provincia di Campobasso

PIANO DI ZONIZZAZIONE ACUSTICA

ZONIZZAZIONE DEL TERRITORIO

progettista	ANNO
Ing. ERNESTO STORIO	2008
collaboratore	Tav. 11
Ing. TIZIANO MUCCHETTI	Mese di Febbraio
RILEVNI FONOMETRICI EFFETTUATI DALLA SOCIETA' ISOAMBIENTE	ISOAMBIENTE s.r.l. di Termoli
CENTRO SIT n° 146	

CLASSIFICAZIONE DEL TERRITORIO
 CLASSE I - Aree particolarmente protette
 CLASSE II - Aree ad uso prevalentemente residenziale
 CLASSE III - Aree di tipo misto
 CLASSE IV - Aree di intensa attività umana
 CLASSE V - Aree prevalentemente
 CLASSE VI - Aree esclusivamente industriali
 AREE DA DESTINARE AD ATTIVITA' TEMPORANEE

